











Roadbook Bilorientering 2010-03-13


























Längd: 76.1 km

		Km	Km total
	Parkeringen i Gamla Uppsala	0.0	0.0
	Kör över spåret och följ vägen 1.8km	0.0	0.0
	Sväng höger mot Gävle	+1.8	1.8
	Sväng vänster mot kaffekopp	+0.8	2.6
	Kontroll 1	+2.1	4.7
	Sväng höger mot "Bälinge 5"	+0.2	4.9
	Kör rakt fram i korsningen	+1.8	6.7
	Sväng höger in på Allmäningsvägen (2:a avfart till Bälinge)	+2.6	9.3
	Sväng vänster mot kyrkan	+0.3	9.6
	Kontroll 2 och 3	+0.3	9.9
	Följ vägen framåt och sedan höger ner för brant backe	+0.0	9.9
	Sväng höger mot "Åkerlänna 16"	+0.2	10.1
	Sväng vänster vid skylt "Agersta 3"	+1.8	11.9

	Kontroll 4	+0.2	12.1
 	Fortsätt 500m och vänd hos "Jacobs". Åk tillbaka till skylten "Agersta 3"	+0.5	12.6
 	Sväng vänster mot "Åkerlänna 14" och kör mot golfbanan	+0.7	13.3
	Kontroll 5	+1.4	14.7
 	Kontroll 6	+1.3	16.0
 	Sväng höger mot "Broddbo 5"	+2.6	18.6
	Kontroll 7	+0.4	19.0
	Kontroll 8	+0.6	19.6
 	Fortsätt framåt mot trevägskorsning	+0.0	19.6
	Kontroll 9	+2.6	22.2
	Kör rakt fram i trevägskorsningen mot "Oxsätra 2"	+0.0	22.2
 	Kör rakt fram i trevägskorsningen	+2.1	24.3
	Kontroll 10	+0.1	24.4
 	Fortsätt rakt fram mot "Granlunda 4"	+0.0	24.4
	Passera "Roteberg 2" och fortsätt rakt fram	+1.5	25.9

	Kontroll 11	+2.4	28.3
 	Fortsätt fram till korsningen	+0.0	28.3
	Kontroll 12	+0.4	28.7
 	Kör mot "Åkerlänna 6"	+0.0	28.7
	Försiktighet! Älg och vilt på vägen	+1.1	29.8
	Håll vänster i Y-korset.	+2.1	31.9
	Kontroll 13	+1.3	33.2
 	Kör mot "Åkerlänna 1"	+0.6	33.8
	Kontroll 14	+0.2	34.0
	Kör mot "Skuttunge 9"	+0.5	34.5
	Kontroll 15	+1.5	36.0
 	Kör mot "Skuttunge 5"	+2.1	38.1
	Kontroll 16	+2.7	40.8
	Forsätt rakt fram mot "Bälinge 7"	+2.4	43.2
 	Kör INTE mot Uppsala utan fortsatt rakt fram	+0.6	43.8

	Kontroll 17		+0.5	44.3
 	Kör rakt fram i korsningen		+4.8	49.1
	Kör rakt fram förbi "Sebbans pizzeria" (smygreklam)		+0.5	49.6
 	Sväng vänster mot "Uppsala 12"		+0.6	50.2
 	Sväng höger mot flygplats		+2.0	52.2
	Kontroll 18		+0.5	52.7
 	Sväng vänster mot "Uppsala 12"		+1.7	54.4
	Kontroll 19		+0.2	54.6
 	Sväng vänster mot "Uppsala 9"		+1.4	56.0
 	Sväng höger mot "Läby 6"		+2.2	58.2
 	Sväng åt vänster och sedan höger mot Läby		+0.5	58.7
 	Rekommenderad utflyktsplats sommartid		+0.3	59.0
	Kontroll 20		+1.0	60.0
 	Håll vänster mot "Uppsala 8" och passera Gränby		+1.2	61.2
	Kontroll 21		+1.6	62.8

		Sväng höger	+2.6	65.4
		Kör höger ut på Bärbyleden mot Sundsvall. Transportsträcka	+0.2	65.6
		Kör ut klockan tre	+4.4	70.0
		Kör rakt fram	+0.2	70.2
		Kör rakt fram	+0.2	70.4
		Kör rakt fram	+0.6	71.0
		Kör ut mot Fyrislund	+0.3	71.3
		Kontroll 22		
		Kör rakt fram vid trafikljusen	+1.3	72.6
		Kör rakt fram vid trafikljusen	+0.7	73.3
		Kör ut klockan tolv	+0.2	73.5
		Kör ut klockan nio och fortsätt rakt fram till busshållplats vändplan	+0.3	73.8
		Kontroll 23	+0.9	74.7
?		Fortsätt enligt anvisning i kontroll 23	+0.0	74.7
		Målgång och kaffe		+1.4 76.1