







ROADBOOK NORR**LÄNGD 45,2 KM**

			Km
Start:	Fyrishovs Camping Receptionen	0,0	0,0
	Sväng höger när du passerat Fyrishovsentrén	+0,4	0,4
	Följ skyltar mot väg "55, 72"	+0,1	0,5
	Håll höger när du passerat Fyrisån	+0,3	0,8
	Sväng H mot väg "E4/55/72/272", Passera under viadukt (väg 55). Först 70-väg, sen 90-väg	+0,9	1,7
	Sväng H mot "Ulva kvarn 2". Nu börjar krokig väg	+4,9	6,6
 	Avstickare till Ulva Kvarn med glashytta och kafé. En riktig pärla		
	Fortsätt mot "Bälinge 5"	+2,3	8,9
	Rakt fram i korsning vid Forkarby. (Till V in i Forkarby by ligger Grenmarks Racing efter ca 300 m)	+1,8	10,7
	Sväng H mot "Skuttunge 7"	+1,1	11,8
	Kör rakt fram i korsning (H "Lövsta 3"	+1,0	12,8
	Kör rakt fram i korsning (H "Uppsala 19")	+5,4	18,2
	Sväng H mot "Björklinge 5"	+0,6	18,8
	Sväng H mot "Björklinge 1"	+4,5	23,3
	Sväng H vid ICA strax före E4-korsningen	+0,9	24,2
 	Björklinge k:a. Korsa E4 mot "Vattholma 13" (Behöver du tanka eller handla finns det flera mackar och Hemköp-butik efter E4 i Björklinge) Efter ca 1 km finns fin badplats/camping	+0,1	24,3
	Håll H vid skylt "Kambo 3"	+2,1	26,4
	Sväng H ut på nya vägen	+1,2	27,6
	Sväng H mot "Ärentuna k:a 6"	+0,2	27,8

	Kör rakt fram i korsning (V "Gränby 6)	+3,7	31,5
	Sväng H mot "Svista 2" 50 m före korsning med E4 ligger Cycle Center och Pizzeria	+3,3	34,8
 	Sväng V ut på E4 mot "Uppsala 9". Där finns OK, Preem och Svista Vårdshus	+2,0	36,8
Tillbaka till Fyrishov:			
	Kör E4 tillbaka mot Uppsala (rak 90-väg). Vid stora rondellen i Uppsala, följ skyltningen mot "Svartbäcken" och "Fyrishov" Framme vid Fyrishovs Camping Receptionen	+8,4	45,2
Sugen på ännu mer åkning:			
 	Sväng V vid korsning "Gamla Uppsala". Följ vägen förbi Gamla Uppsala Kyrka och Uppsala Högar över järnvägen.	+4,0	40,8