



































ROADBOOK VÄSTER LÄNGD 29,0 KM

Start:	Fyrishovs Camping Receptionen	0,0	0,0
	Sväng höger när du passerat Fyrishovsentrén	+0,4	0,4
	Följ skyltar mot väg "55, 72"	+0,1	0,5
	Håll höger när du passerat Fyrisån	+0,3	0,8
	Sväng H mot väg "E4/55/72/272", Passera under viadukt (väg 55)	+0,9	1,7
	Sväng V mot "Börje"	+0,6	2,3
	Sväng V mot "Läby 4". Varning för lösgrus i korsningen!	+4,3	6,6
 	Sväng H ut på väg 72 (rak 90-väg mot "Sala 55")	+3,4	10,0
	Sväng V mot Kristineberg. Kör förbi golfbana, stundtals riktigt krokigt	+0,8	10,8
 	Sväng H ut på väg 55 (rak 90-väg mot "Enköping 36")	+2,4	13,2
	Sväng V mot "Uppsala-Näs 7"	+1,7	14,9
	Sväng H mot "Dalby 7" Riktigt krokigt på en del ställen	+4,6	19,5
	Håll V mot "Dalby 4".	+3,0	22,5
	Alternativ Avstickare Hammarskogs Slott med kafé. Efter paus fortsätter du mot Dalby k:a	+1,6	24,1
	Ta H vid kraftig kurva vid Dalby k:a mot "Västeråker"	+2,1	26,2
	Sväng V mot "Balingsta 4" Kör förbi Balingsta k:a	+5,5	31,7
	Alternativ avstickare: "Viks slott 3" (häftigt att se)	+3,1	34,8
	Sväng V mot "Enköping 26".	+2,6	37,4

	Sulas MC där det också finns kafé och mat	+1,0	38,4
 	Sväng H ut på väg 55 mot "Uppsala 18" (rak 90-väg)	+0,3	38,7
	Sväng V mot "Skogstibble 9".	+2,1	40,8
	Passera korsning (H "Ramsta 2")	+1,6	42,4
	Sväng H mot väg "Vänge 6",	+2,4	44,8
 	Sväng V mot "Sala 49"	+6,0	50,8
	Sväng H in mot samhället Vänge och "Jumkil 12"	+0,1	50,9
	Sväng V mot "Jumkil 12". Strax till höger ligger Statoil	+0,2	51,1
	Sväng H mot "Jumkil 12". Strax till höger ligger ICA-butik	+0,1	51,2
	Fortsätt rakt fram mot "Jumkil 6". OBS! Vägen är nyasfalterad med mycket lösgrus i vissa kurvor.	+5,7	56,9
	Sväng V förbi Jumkils skola ut mot "Vallhov 1" OBS. Här finns det alternativ om du vill åka lite grusväg: Efter kyrkan fortsätt rakt fram mot "Ångeby 4". Vid Åkerby k:a sväng ut mot korsning med väg 272	+6,4	63,3
 	Sväng H ut på väg 272 mot "Uppsala 16"(Rak 90-väg)	+0,5	63,8
Tillbaka till Fyrishov:			
Kör väg 272 tillbaka mot Uppsala (rak 90-väg). När du passerat 50-skyltarna, och kört under viadukt (väg 55), svänger du V mot "Fyrishov". Efter Fyrisån svänger du V mot Fyrishovs Camping		+15,2	79,0
Sugen på mer åkning:			
Sväng V vid korsning "Ulva Kvarn 2". Då är du vid 6,6 km på "Roadbook Norr"		+8,6	72,4